


Beklimming Mt. Meru (4 dagen)

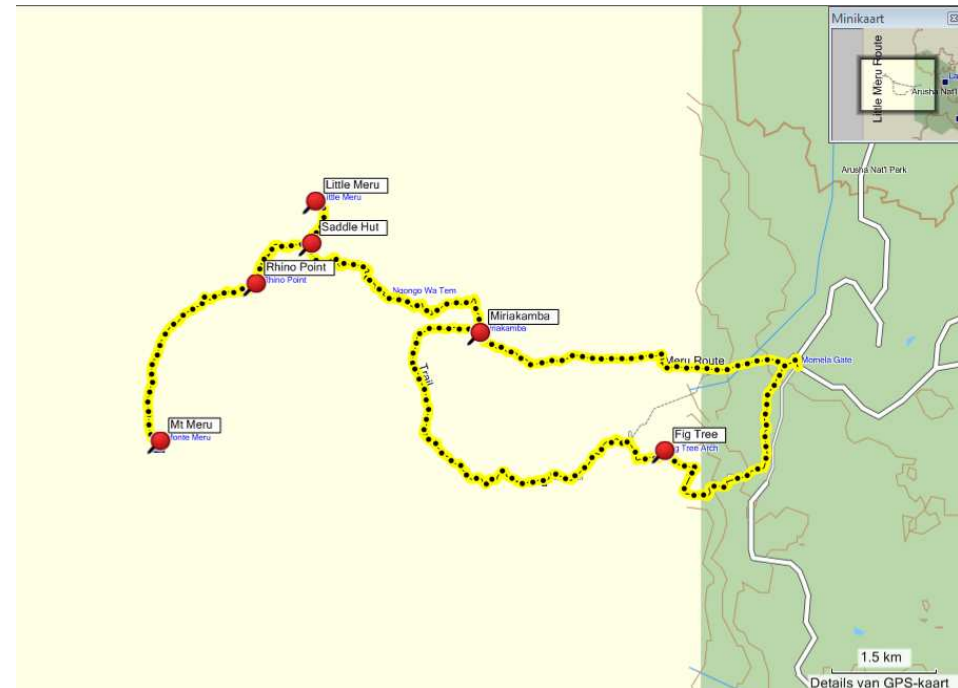


Jaap Hardy

Mt. Meru totaal

gegevens

tijdsduur	23:05	uur
lengte	39,6	km
gem. snelheid	1,8	km/u
beginhoogte	1584	m
eindhoogte	1583	m
max. hoogte	4516	m
totaal stijgen	3407	m
gem. stijging	18,2	%
max. stijging	45,0	%
totaal dalen	-3408	m
gem. daling	-15,4	%
max. daling	-42,6	%

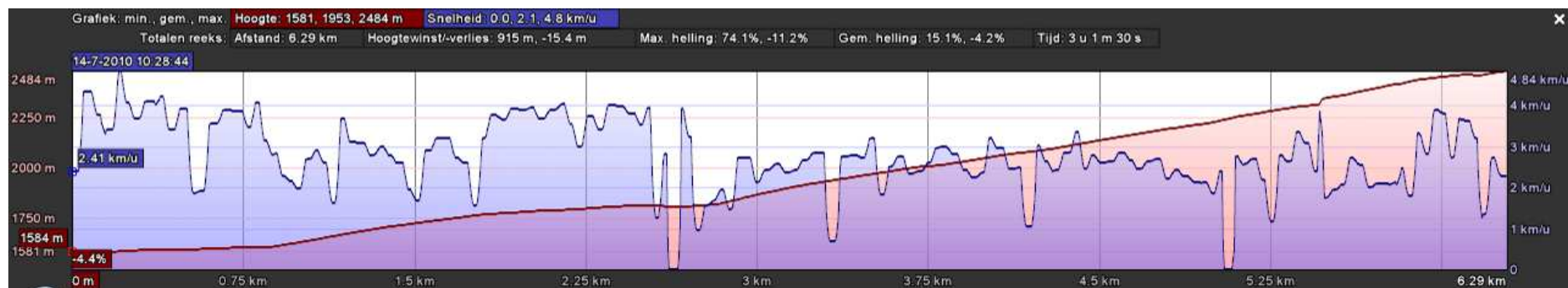
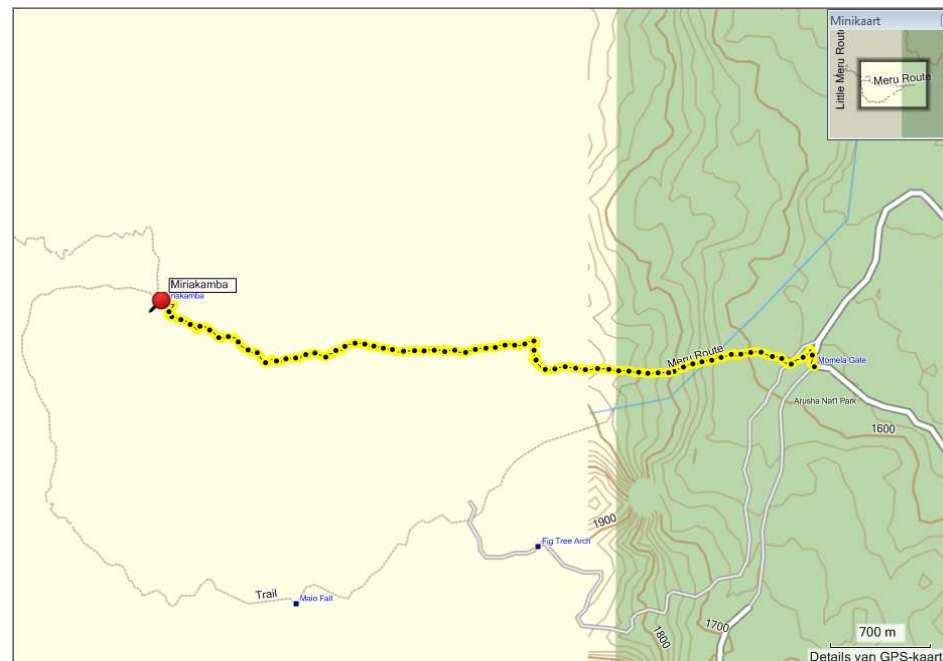


hoogte = rode lijn (schaal links)
snelheid = blauwe lijn (schaal rechts)

dag 1 Momela Gate – Miriakamba Hut

gegevens

tijdsduur	3:02	uur
lengte	6,3	km
gem. snelheid	2,1	km/u
beginhoogte	1584	m
eindhoogte	2484	m
max. hoogte	2484	m
totaal stijgen	915	m
gem. stijging	15,1	%
max. stijging	74,1	%
totaal dalen	-15	m
gem. daling	-4,2	%
max. daling	-11,2	%



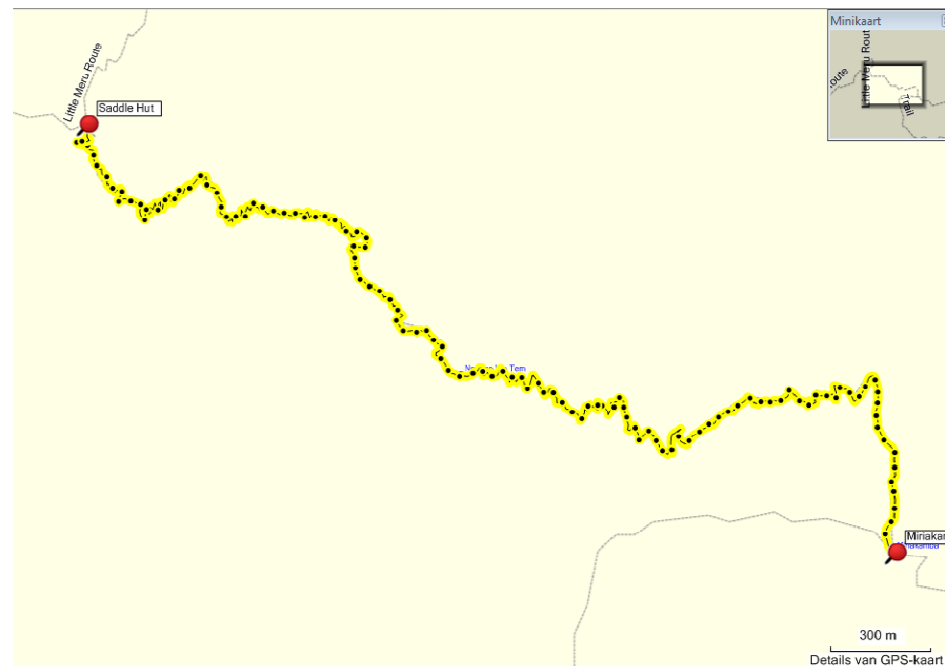
hoogte = rode lijn (schaal links)
snelheid = blauwe lijn (schaal rechts)

dag 2 Miriakamba Hut – Saddle Hut – Mt. Little Meru – Saddle Hut

deel 1 Miriakamba Hut – Saddle Hut

gegevens deel 1

tijdsduur	3:38	uur
lengte	4,7	km
gem. snelheid	1,3	km/u
beginhoogte	2485	m
eindhoogte	3559	m
max. hoogte	3566	m
totaal stijgen	1123	m
gem. stijging	25,3	%
max. stijging	59,4	%
totaal dalen	-49	m
gem. daling	-11,6	%
max. daling	-52,1	%

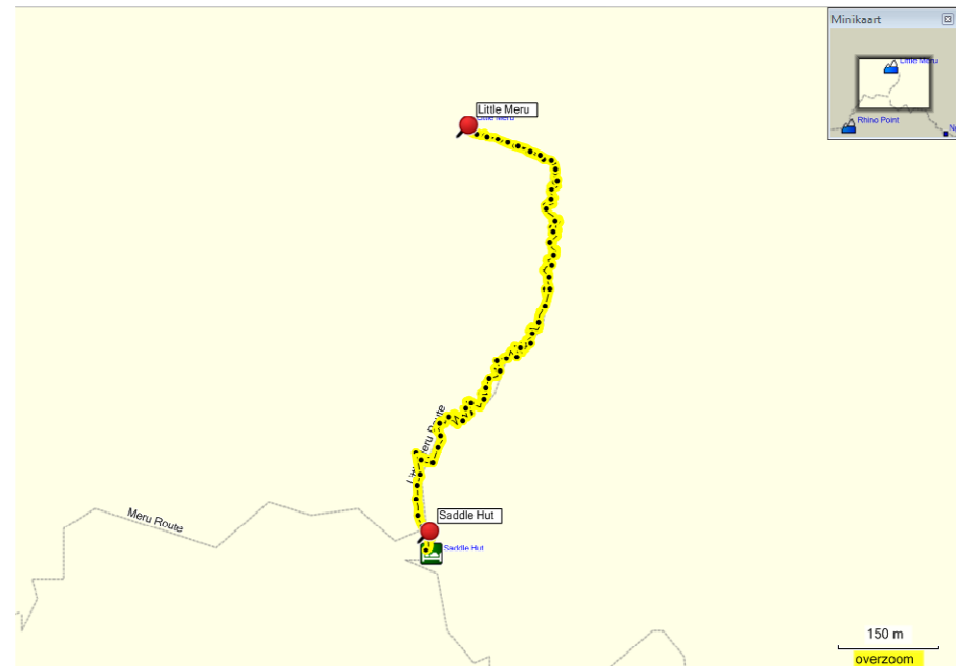


hoogte = rode lijn (schaal links)
snelheid = blauwe lijn (schaal rechts)

deel 2 Saddle Hut – Mt. Little Meru – Saddle Hut

gegevens deel 2

tijdsduur	1:43	uur
lengte	1,8	km
gem. snelheid	1,0	km/u
beginhoogte	3560	m
eindhoogte	3560	m
max. hoogte	3764	m
totaal stijgen	204	m
gem. stijging	22,3	%
max. stijging	50,0	%
totaal dalen	-204	m
gem. daling	-21,4	%
max. daling	-82,3	%

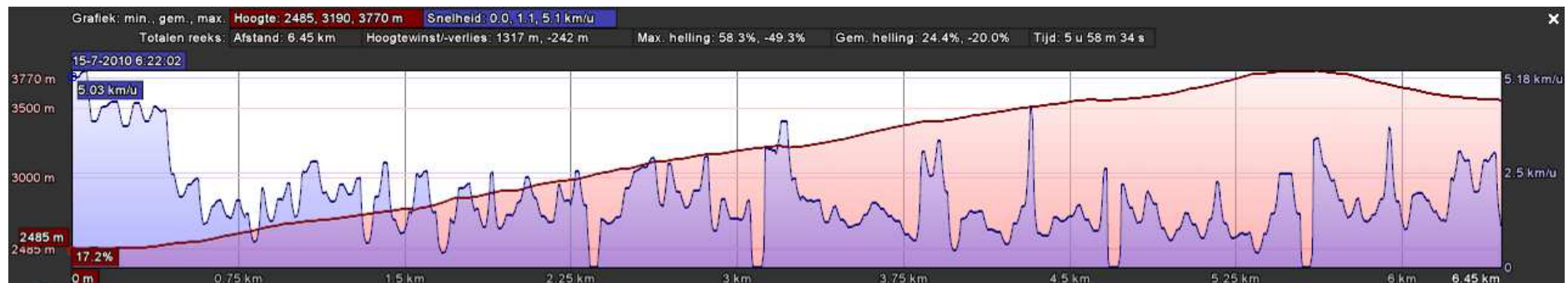
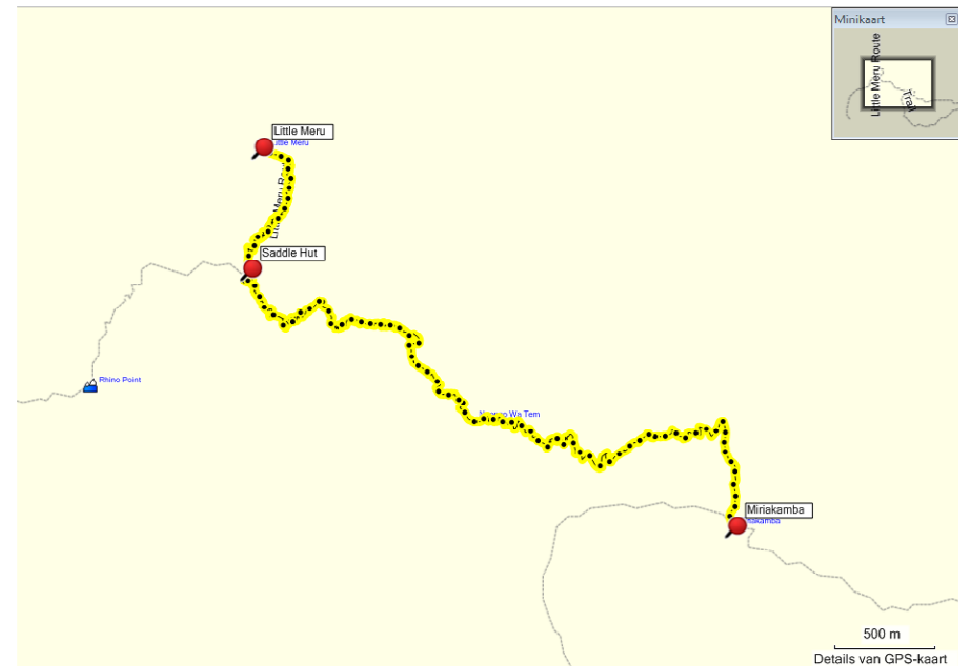


hoogte = rode lijn (schaal links)
snelheid = blauwe lijn (schaal rechts)

dag 2 totaal Miriakamba Hut – Saddle Hut – Mt. Little Meru – Saddle Hut

gegevens totaal

tijdsduur	5:21	uur
lengte	6,5	km
gem. snelheid	1,2	km/u
beginhoogte	2485	m
eindhoogte	3560	m
max. hoogte	3770	m
totaal stijgen	1317	m
gem. stijging	24,4	%
max. stijging	58,3	%
totaal dalen	-242	m
gem. daling	-20,0	%
max. daling	-49,3	%



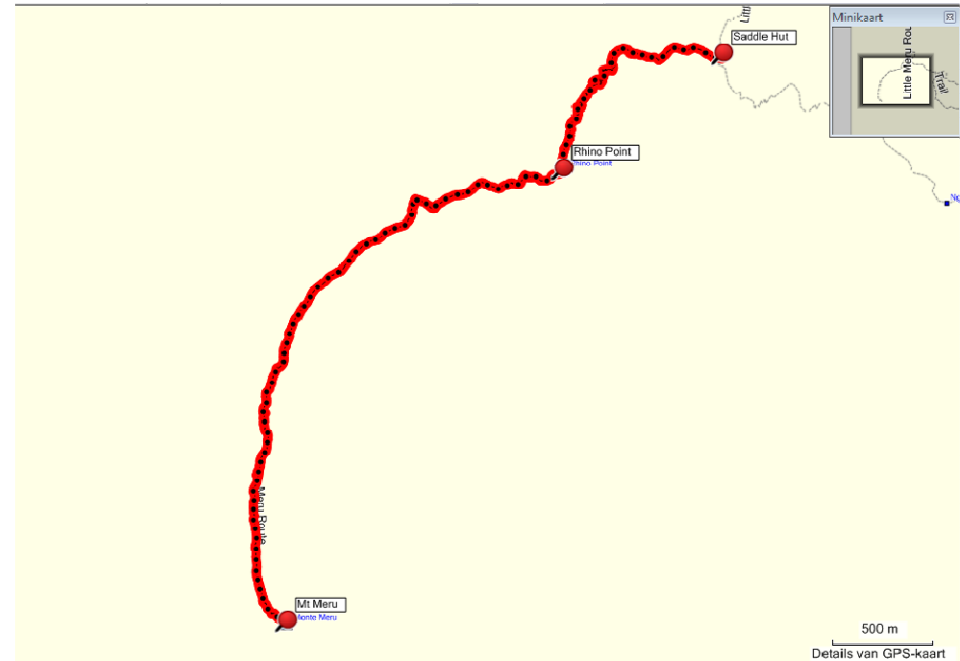
hoogte = rode lijn (schaal links)
snelheid = blauwe lijn (schaal rechts)

dag 3 Saddle Hut – Socialist Peak – Saddle Hut – Miriakamba Hut

deel 1 Saddle Hut – Socialist Peak – Saddle Hut

gegevens deel 1

tijdsduur	8:44	uur
lengte	10,4	km
gem. snelheid	1,2	km/u
beginhoogte	3560	m
eindhoogte	3563	m
max. hoogte	4514	m
totaal stijgen	1069	m
gem. stijging	19,9	%
max. stijging	52,0	%
totaal dalen	-1066	m
gem. daling	-19,9	%
max. daling	-50,4	%

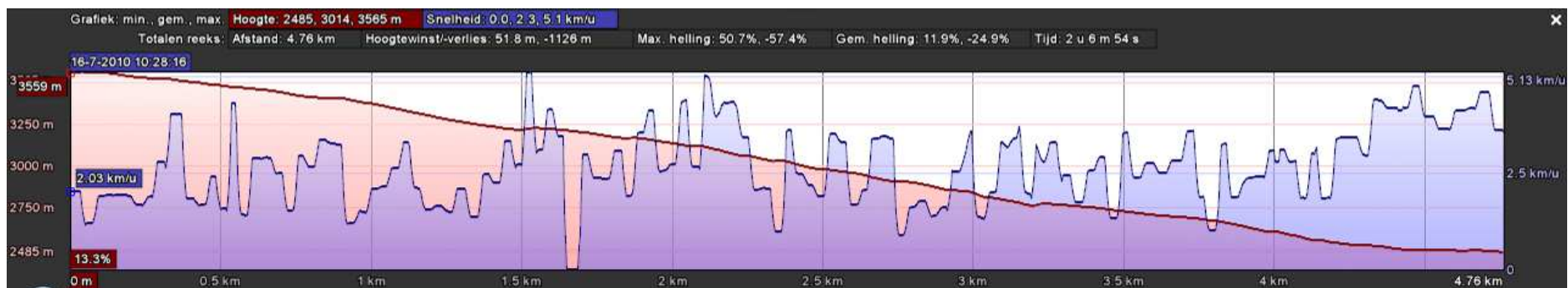
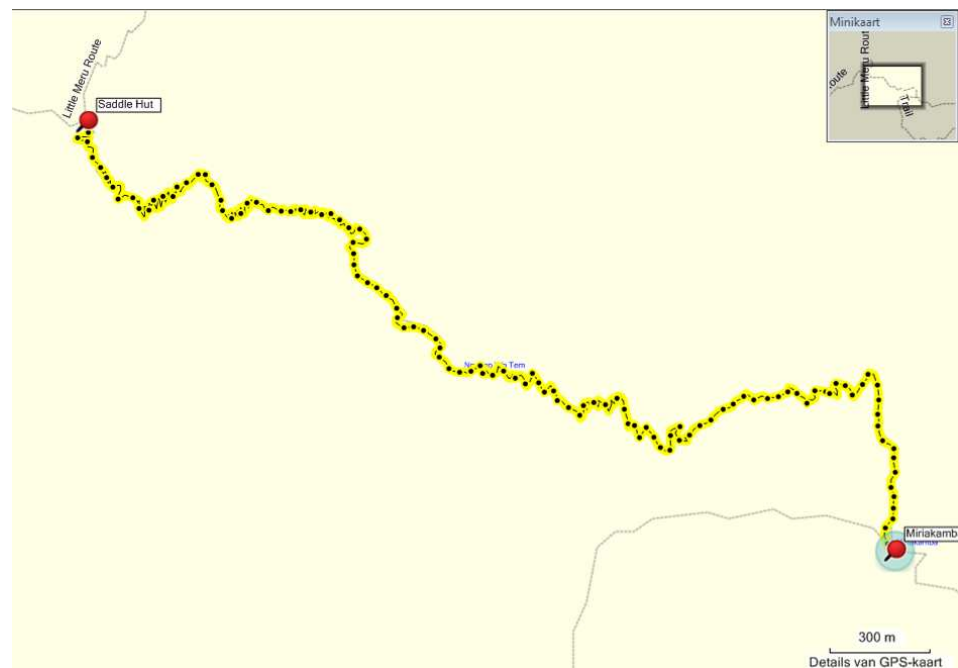


hoogte = rode lijn (schaal links)
snelheid = blauwe lijn (schaal rechts)

deel 2 Saddle Hut – Miriakamba Hut

gegevens deel 2

tijdsduur	2:07	uur
lengte	4,8	km
gem. snelheid	2,3	km/u
beginhoogte	3559	m
eindhoogte	2485	m
max. hoogte	3565	m
totaal stijgen	52	m
gem. stijging	11,9	%
max. stijging	50,7	%
totaal dalen	-1126	m
gem. daling	-24,9	%
max. daling	-57,4	%

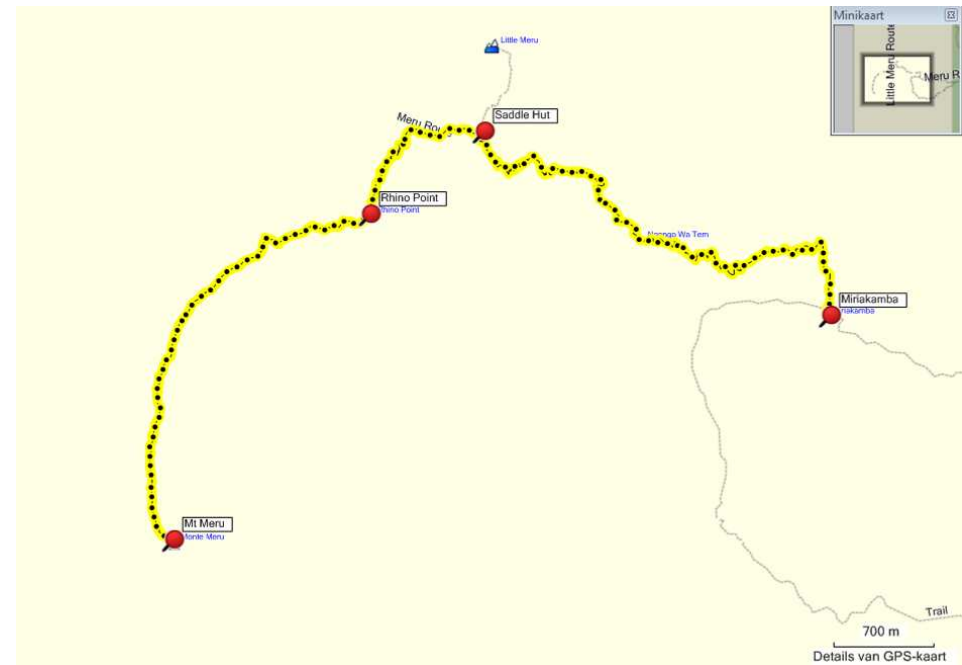


hoogte = rode lijn (schaal links)
snelheid = blauwe lijn (schaal rechts)

dag 3 totaal Saddle Hut – Socialist Peak – Saddle Hut – Miriakamba Hut

gegevens totaal

tijdsduur	10:51	uur
lengte	15,2	km
gem. snelheid	1,4	km/u
beginhoogte	3560	m
eindhoogte	2487	m
max. hoogte	4518	m
totaal stijgen	1133	m
gem. stijging	19,2	%
max. stijging	46,8	%
totaal dalen	2206	m
gem. daling	-22,4	%
max. daling	-54,6	%

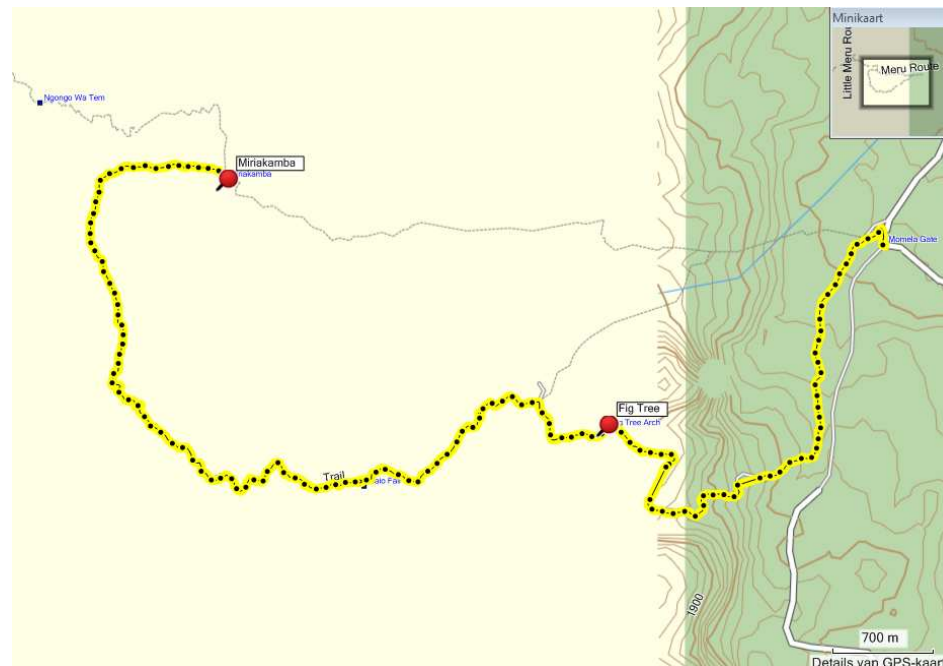


hoogte = rode lijn (schaal links)
snelheid = blauwe lijn (schaal rechts)

dag 4 Miriakamba Hut – Momela Gate (lange afdaling)

gegevens totaal

tijdsduur	3:51	uur
lengte	12,7	km
gem. snelheid	3,3	km/u
beginhoogte	2486	m
eindhoogte	1584	m
max. hoogte	2607	m
totaal stijgen	161	m
gem. stijging	7,4	%
max. stijging	31,1	%
totaal dalen	-1063	m
gem. daling	-9,7	%
max. daling	-29,1	%



hoogte = rode lijn (schaal links)
snelheid = blauwe lijn (schaal rechts)

Publicatie van deze gegevens op welke wijze dan ook is alleen toegestaan na schriftelijke toestemming van de auteur.

Neem contact op via info@jaaphardy.nl